

Legende

Erschließungsgebiet

- mind. 30 MBit/s Down- und 2 MBit/s Upstream
- mind. 500 MBit/s Down- und 100 MBit/s Upstream

Anschlussart

- Hausanschlüsse mit Hsnr.
- Bauplätze mit Hsnr.
- Hausanschlüsse ohne Hsnr.

Reuther NetConsulting
Glasfaser - Internet - Digitalisierung

Planung:	Reuther NetConsulting Am Kommbühl 46 96231 Bad Staffelstein Tel.: +49 (0) 9573 / 23 990 - 0 Fax: +49 (0) 9573 / 23 990 - 19 eMail: info@r-nc.de Web: www.r-nc.de
-----------------	--

Auftraggeber:	Stadt Ebern Rittergasse 3 96106 Ebern
----------------------	---

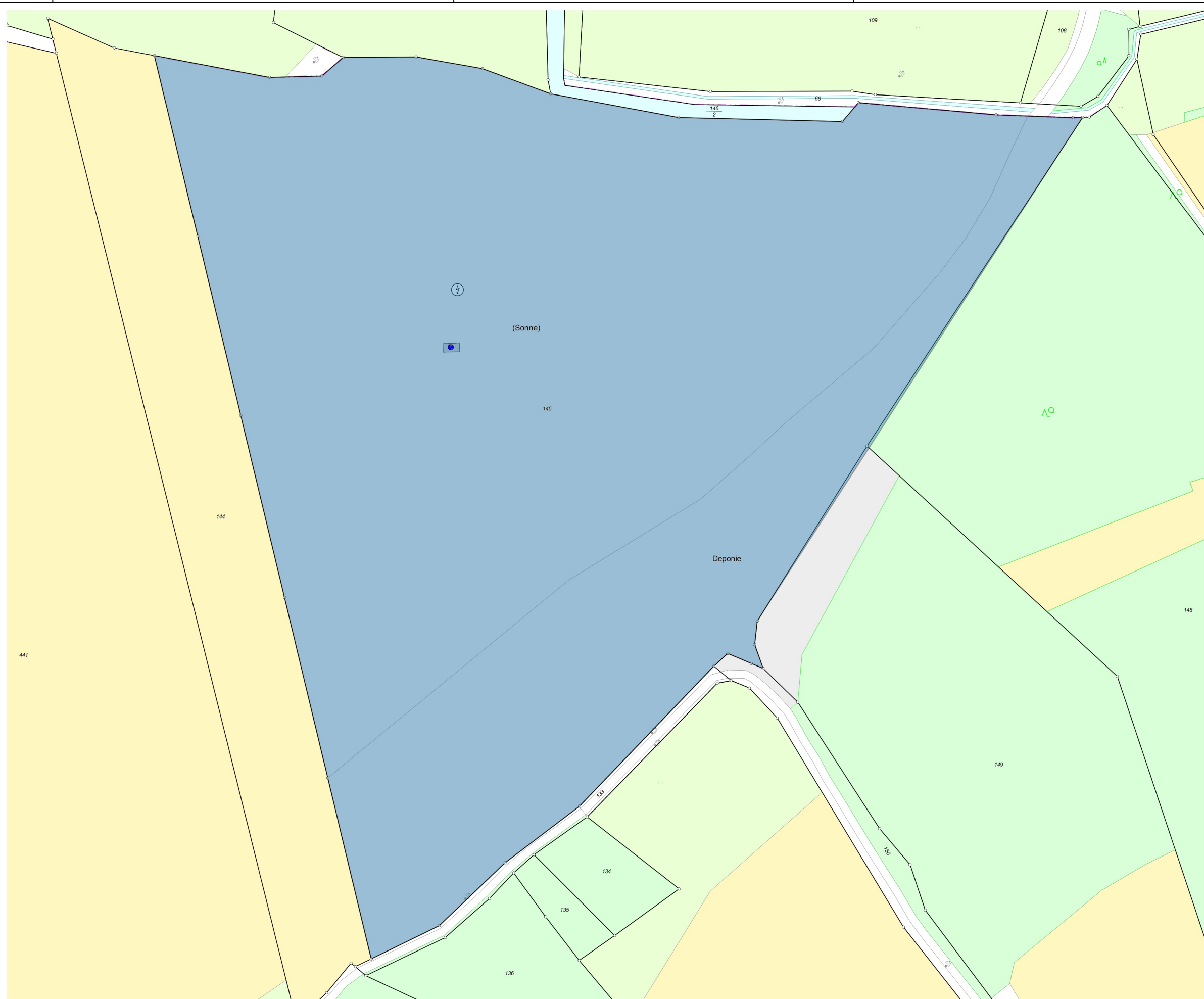
	Datum:	Name:
Geplant:	19.10.2017	M. Hornung
Gezeichnet:	19.10.2017	M. Hornung
Geprüft:	19.10.2017	S. Reuther

Inhalt / Bezeichnung:	Detailkarte 01 landw. Betrieb (südl. Bischwind a.R.)
------------------------------	---

Status:	Freigabe	Version:	v1.0
----------------	----------	-----------------	------

Maßstab: (A3)	1:2.000	Blatt:	2 von 21
----------------------	---------	---------------	----------

Grundkarte © Landesamt für Digitalisierung, Breitband und Vermessung Bayern
Karte nicht zur Maßentnahme geeignet.



Legende

Erschließungsgebiet

- mind. 30 MBit/s Down- und 2 MBit/s Upstream
- mind. 500 MBit/s Down- und 100 MBit/s Upstream

Anschlussart

- Hausanschlüsse mit Hsnr.
- Bauplätze mit Hsnr.
- Hausanschlüsse ohne Hsnr.

Reuther NetConsulting
 Glasfaser - Internet - Digitalisierung

Planung:	Reuther NetConsulting Am Kommbühl 46 96231 Bad Staffelstein Tel.: +49 (0) 9573 / 23 990 - 0 Fax: +49 (0) 9573 / 23 990 - 19 eMail: info@r-nc.de Web: www.r-nc.de
-----------------	--

Auftraggeber:	Stadt Ebern Rittergasse 3 96106 Ebern
----------------------	---


	Datum:	Name:
Geplant:	19.10.2017	M. Hornung
Gezeichnet:	19.10.2017	M. Hornung
Geprüft:	19.10.2017	S. Reuther

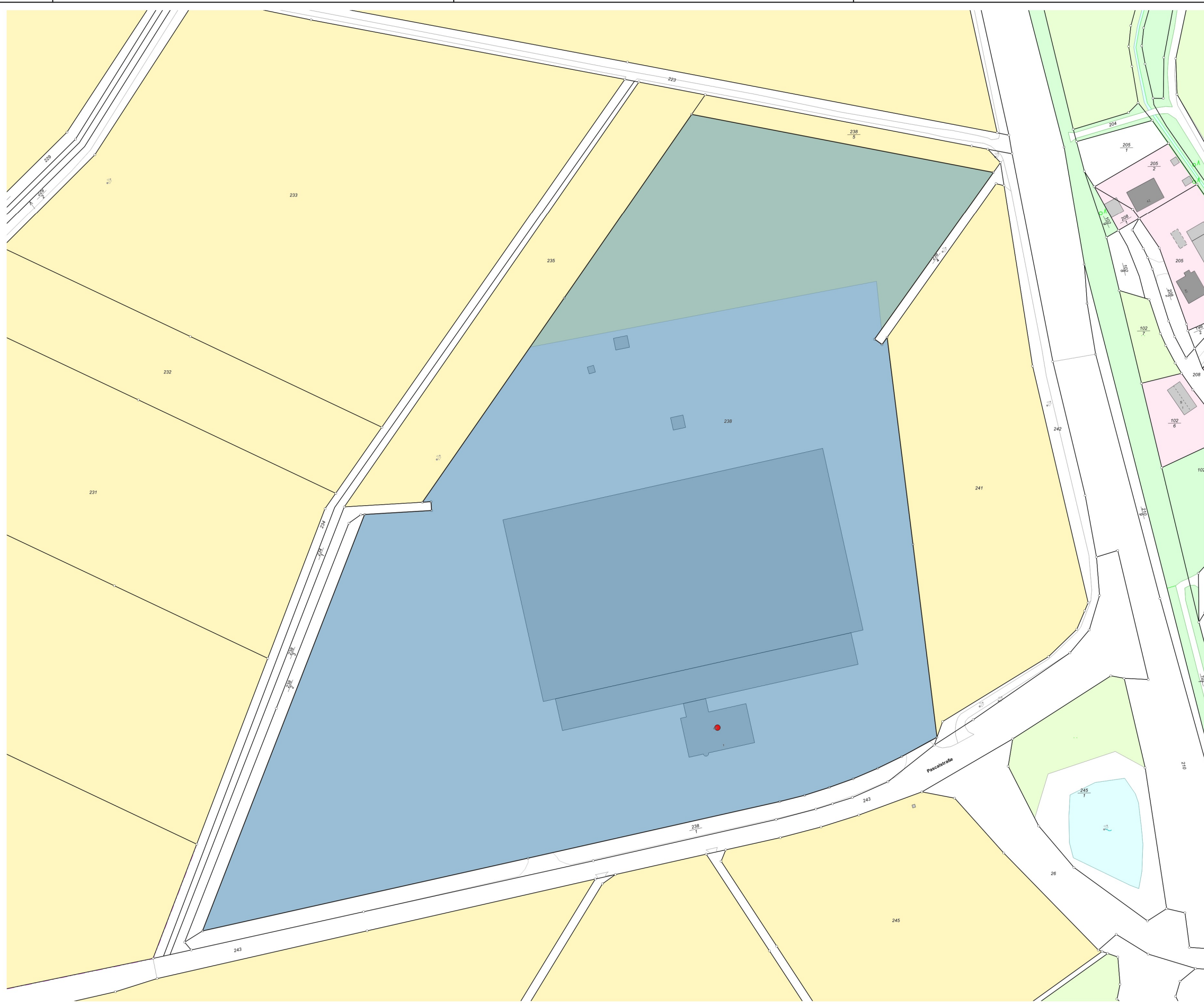
Inhalt / Bezeichnung:	Detailkarte 02 Solarpark (nördl. Neuses a.R.)
------------------------------	--

Status:	Freigabe	Version:	v1.0
----------------	----------	-----------------	------

Maßstab: (A3)	1:2.250	Blatt:	3 von 21
----------------------	---------	---------------	----------

Grundkarte © Landesamt für Digitalisierung, Breitband und Vermessung Bayern
 Karte nicht zur Maßentnahme geeignet.





- Legende**
- Erschließungsgebiet**
- mind. 30 MBit/s Down- und 2 MBit/s Upstream
 - mind. 500 MBit/s Down- und 100 MBit/s Upstream
- Anschlussart**
- Hausanschlüsse mit Hsnr.
 - Bauplätze mit Hsnr.
 - Hausanschlüsse ohne Hsnr.

Reuther NetConsulting
 Glasfaser - Internet - Digitalisierung

Planung: Reuther NetConsulting
 Am Korbühl 46
 96231 Bad Staffelstein
 Tel.: +49 (0) 9573 / 23 990 - 0
 Fax: +49 (0) 9573 / 23 990 - 19
 eMail: info@r-nc.de
 Web: www.r-nc.de

Auftraggeber: Stadt Ebern
 Rittergasse 3
 96106 Ebern

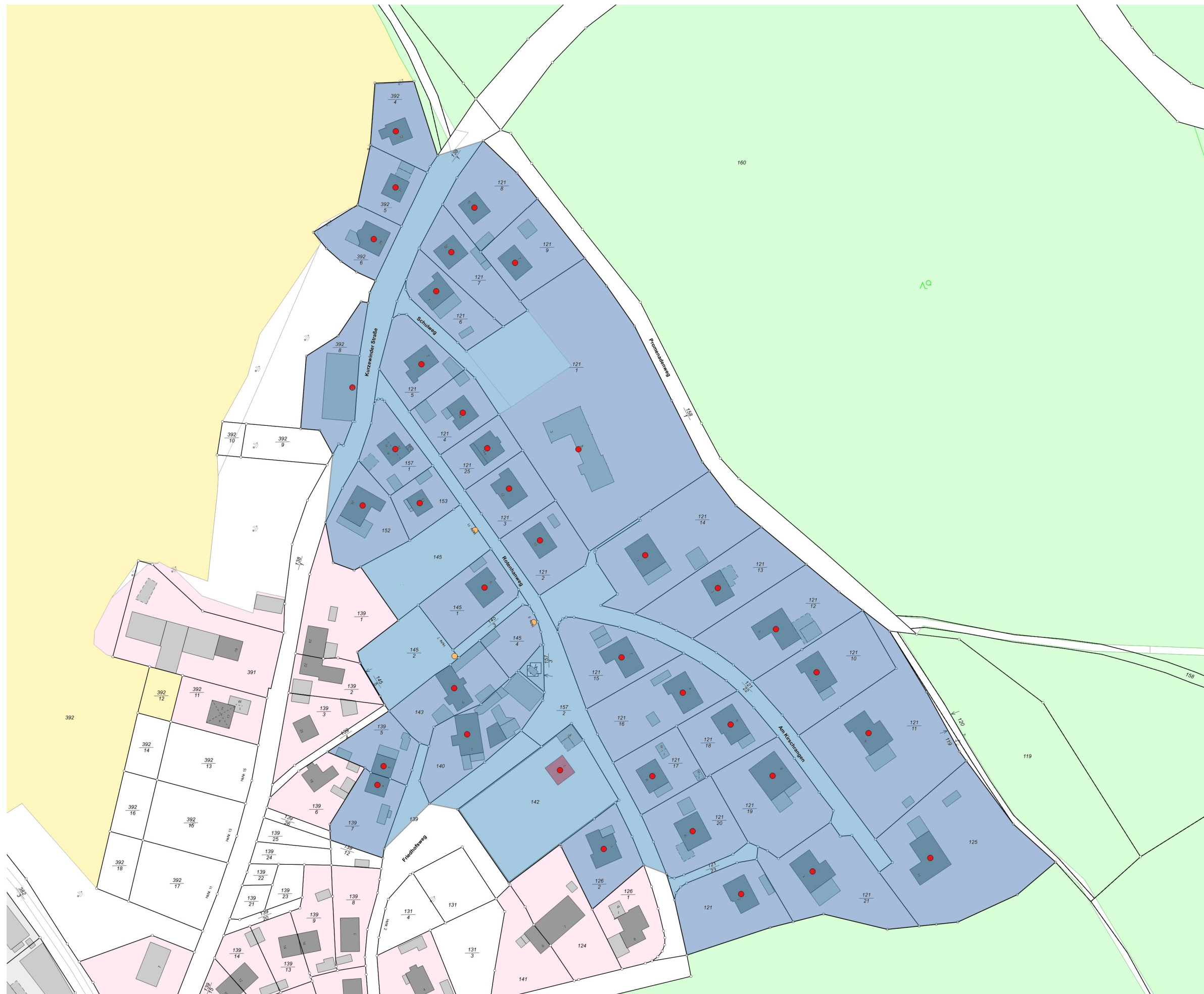
	Datum:	Name:
Geplant:	19.10.2017	M. Hornung
Gezeichnet:	19.10.2017	M. Hornung
Geprüft:	19.10.2017	S. Reuther

Inhalt / Bezeichnung: Detailkarte 03
 Pascalstraße 1

Status: Freigabe **Version:** v1.0

Maßstab: (A3) 1:2.750 **Blatt:** 4 von 21

Grundkarte © Landesamt für Digitalisierung, Breitband und Vermessung Bayern
 Karte nicht zur Maßentnahme geeignet.



Legende

Erschließungsgebiet

- mind. 30 MBit/s Down- und 2 MBit/s Upstream
- mind. 500 MBit/s Down- und 100 MBit/s Upstream

Anschlussart

- Hausanschlüsse mit Hsnr.
- Bauplätze mit Hsnr.
- Hausanschlüsse ohne Hsnr.

Reuther NetConsulting
 Glasfaser - Internet - Digitalisierung



Planung: Reuther NetConsulting
 Am Korbühl 46
 96231 Bad Staffelstein
 Tel.: +49 (0) 9573 / 23 990 - 0
 Fax: +49 (0) 9573 / 23 990 - 19
 eMail: info@r-nc.de
 Web: www.r-nc.de

Auftraggeber: Stadt Ebern
 Rittergasse 3
 96106 Ebern

	Datum:	Name:
Geplant:	19.10.2017	M. Hornung
Gezeichnet:	19.10.2017	M. Hornung
Geprüft:	19.10.2017	S. Reuther

Inhalt / Bezeichnung: Detailkarte 04
 Rotenhan

Status: Freigabe **Version:** v1.0

Maßstab: (A3) 1:2.500 **Blatt:** 5 von 21

Grundkarte © Landesamt für Digitalisierung, Breitband und Vermessung Bayern
 Karte nicht zur Maßentnahme geeignet.

0 50 100 150 m

