

- Legende**
- Erschließungsgebiet**
- mind. 30 MBit/s Down- und 2 MBit/s Upstream
  - mind. 500 MBit/s Down- und 100 MBit/s Upstream
- Anschlussart**
- Hausanschlüsse mit Hsnr.
  - Bauplätze mit Hsnr.
  - Hausanschlüsse ohne Hsnr.

**Reuther NetConsulting**  
 Glasfaser - Internet - Digitalisierung

**Planung:** Reuther NetConsulting  
 Am Korbühl 46  
 96231 Bad Staffelstein  
 Tel.: +49 (0) 9573 / 23 990 - 0  
 Fax: +49 (0) 9573 / 23 990 - 19  
 eMail: info@r-nc.de  
 Web: www.r-nc.de

**Auftraggeber:** Stadt Ebern  
 Rittergasse 3  
 96106 Ebern


|                    | Datum:     | Name:      |
|--------------------|------------|------------|
| <b>Geplant:</b>    | 19.10.2017 | M. Hornung |
| <b>Gezeichnet:</b> | 19.10.2017 | M. Hornung |
| <b>Geprüft:</b>    | 19.10.2017 | S. Reuther |

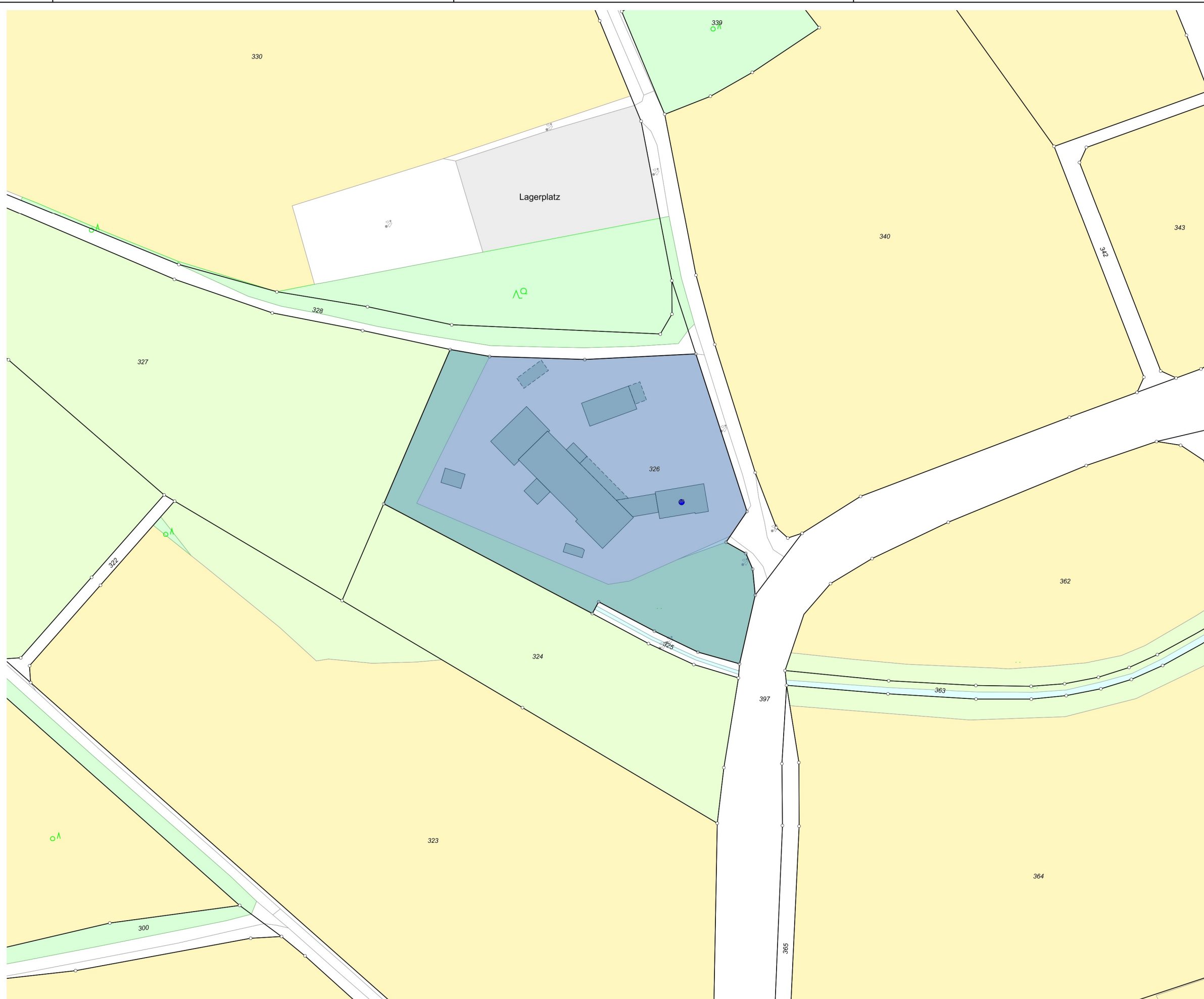
**Inhalt / Bezeichnung:** Detailkarte 05  
 Sachsenhof 1, 2

**Status:** Freigabe **Version:** v1.0

**Maßstab: (A3)** 1:2.250 **Blatt:** 6 von 21

Grundkarte © Landesamt für Digitalisierung, Breitband und Vermessung Bayern  
 Karte nicht zur Maßentnahme geeignet.





**Legende**

**Erschließungsgebiet**

- mind. 30 MBit/s Down- und 2 MBit/s Upstream
- mind. 500 MBit/s Down- und 100 MBit/s Upstream

**Anschlussart**

- Hausanschlüsse mit Hsnr.
- Bauplätze mit Hsnr.
- Hausanschlüsse ohne Hsnr.

**Reuther NetConsulting**  
 Glasfaser - Internet - Digitalisierung

**Planung:** Reuther NetConsulting  
 Am Korbühl 46  
 96231 Bad Staffelstein  
 Tel.: +49 (0) 9573 / 23 990 - 0  
 Fax: +49 (0) 9573 / 23 990 - 19  
 eMail: info@r-nc.de  
 Web: www.r-nc.de

**Auftraggeber:** Stadt Ebern  
 Rittergasse 3  
 96106 Ebern


|                    | Datum:     | Name:      |
|--------------------|------------|------------|
| <b>Geplant:</b>    | 19.10.2017 | M. Hornung |
| <b>Gezeichnet:</b> | 19.10.2017 | M. Hornung |
| <b>Geprüft:</b>    | 19.10.2017 | S. Reuther |

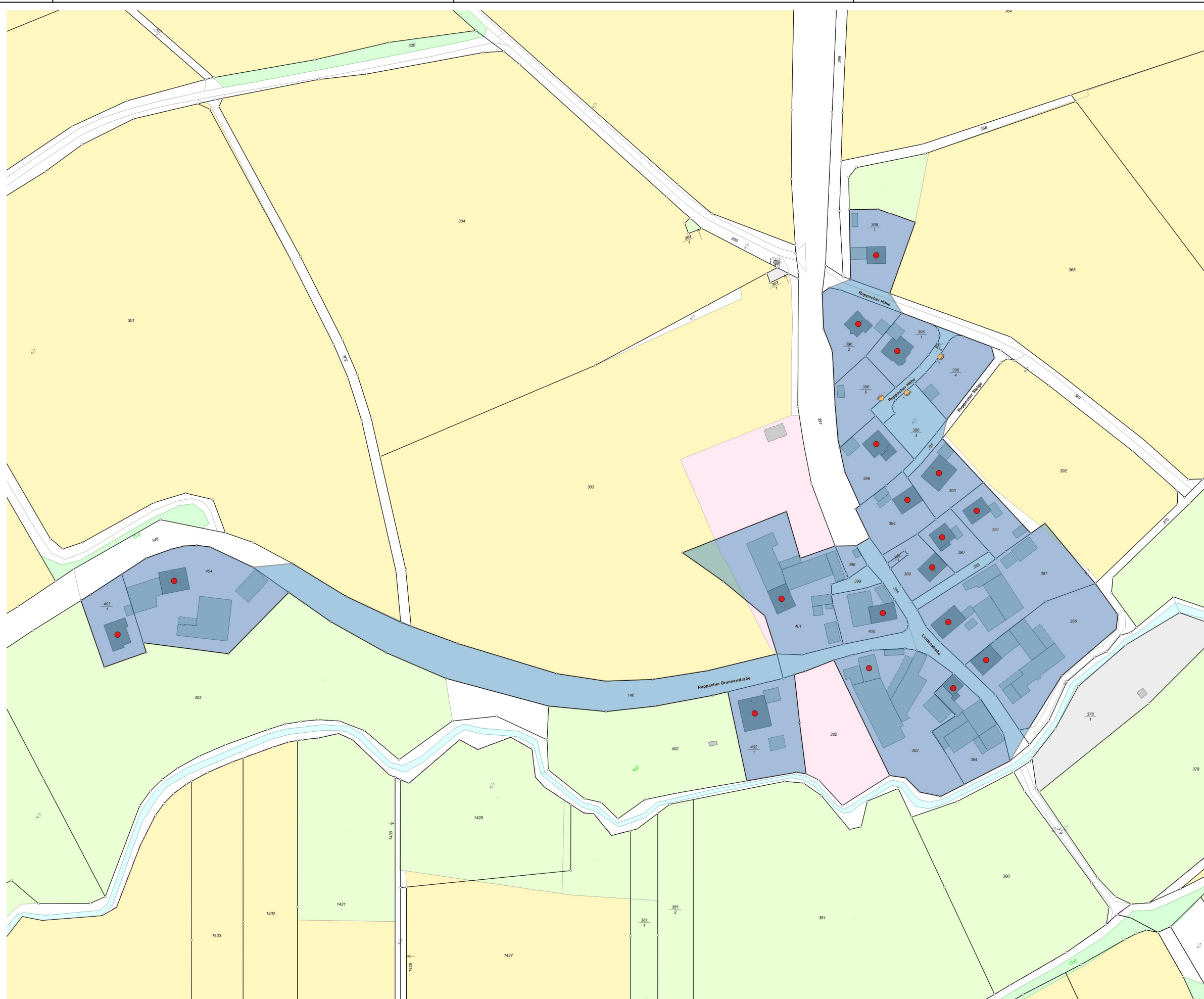
**Inhalt / Bezeichnung:** Detailkarte 06  
 Lindenhof

**Status:** Freigabe **Version:** v1.0

**Maßstab: (A3)** 1:2.000 **Blatt:** 7 von 21

Grundkarte © Landesamt für Digitalisierung, Breitband und Vermessung Bayern  
 Karte nicht zur Maßentnahme geeignet.





- Legende**
- Erschließungsgebiet**
- mind. 30 MBit/s Down- und 2 MBit/s Upstream
  - mind. 500 MBit/s Down- und 100 MBit/s Upstream
- Anschlussart**
- Hausanschlüsse mit HsNr.
  - Bauplätze mit HsNr.
  - Hausanschlüsse ohne HsNr.

**Reuther NetConsulting**  
Glasfaser - Internet - Digitalisierung

**Planung:** Reuther NetConsulting  
Am Korbühl 46  
96231 Bad Staffelstein  
Tel.: +49 (0) 9573 / 23 990 - 0  
Fax: +49 (0) 9573 / 23 990 - 19  
eMail: info@r-nc.de  
Web: www.r-nc.de

**Auftraggeber:** Stadt Ebern  
Rittergasse 3  
96106 Ebern


|                    | Datum:     | Name:      |
|--------------------|------------|------------|
| <b>Geplant:</b>    | 19.10.2017 | M. Hornung |
| <b>Gezeichnet:</b> | 19.10.2017 | M. Hornung |
| <b>Geprüft:</b>    | 19.10.2017 | S. Reuther |

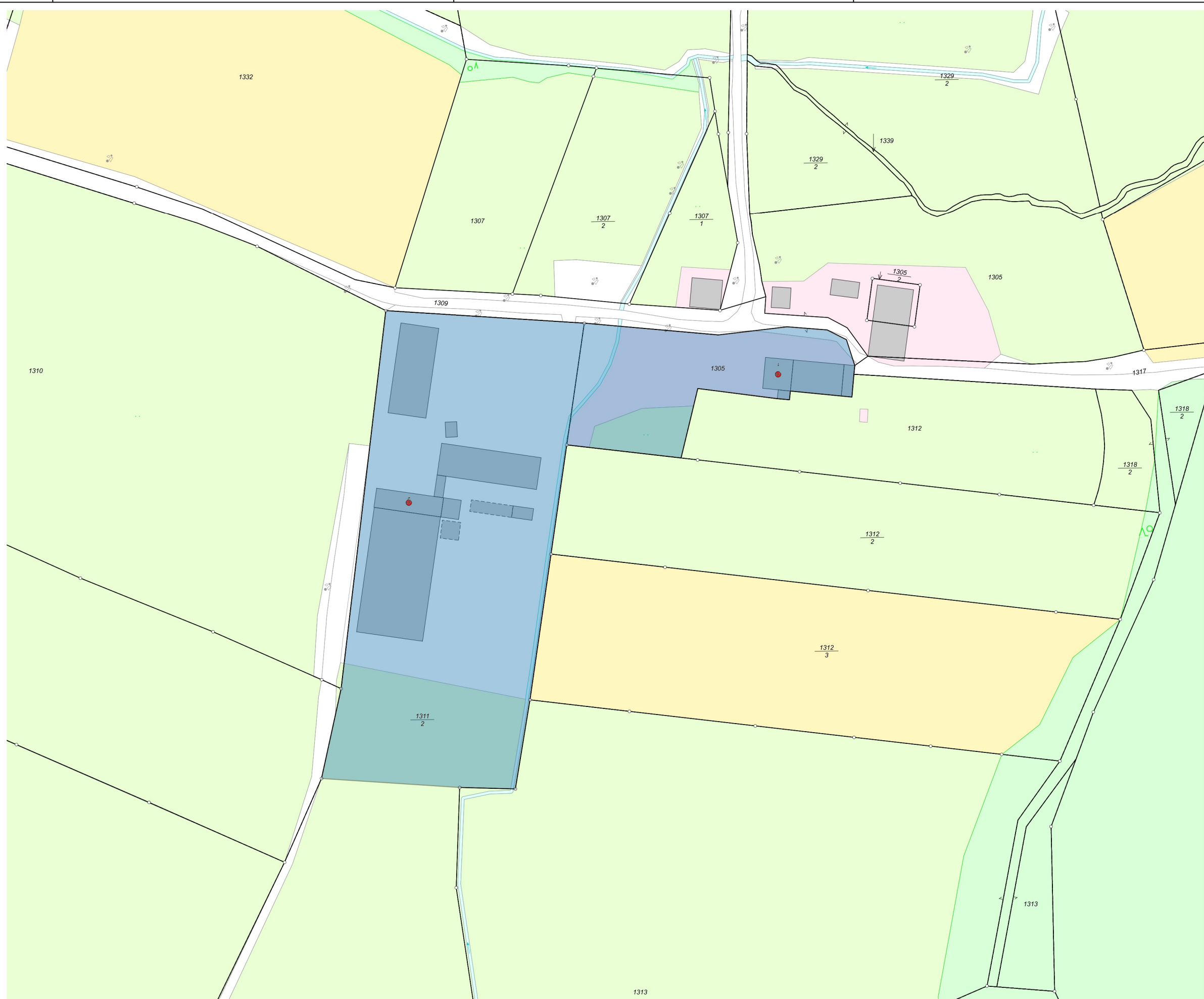
**Inhalt / Bezeichnung:** Detailkarte 07  
Ruppach

**Status:** Freigabe      **Version:** v1.0

**Maßstab: (A3)** 1:3.000      **Blatt:** 8 von 21

Grundkarte © Landesamt für Digitalisierung, Breitband und Vermessung Bayern  
Karte nicht zur Maßentnahme geeignet.





**Legende**

**Erschließungsgebiet**

- mind. 30 MBit/s Down- und 2 MBit/s Upstream
- mind. 500 MBit/s Down- und 100 MBit/s Upstream

**Anschlussart**

- Hausanschlüsse mit Hsnr.
- Bauplätze mit Hsnr.
- Hausanschlüsse ohne Hsnr.

**Reuther NetConsulting**  
Glasfaser - Internet - Digitalisierung

|                 |   |
|-----------------|---|
| <b>Planung:</b> | Reuther NetConsulting<br>Am Korbühl 46<br>96231 Bad Staffelstein<br>Tel.: +49 (0) 9573 / 23 990 - 0<br>Fax: +49 (0) 9573 / 23 990 - 19<br>eMail: info@r-nc.de<br>Web: www.r-nc.de |
|-----------------|---|

|                      |   |
|----------------------|---|
| <b>Auftraggeber:</b> | Stadt Ebern<br>Rittergasse 3<br>96106 Ebern |
|----------------------|---|

|                    | Datum:     | Name:      |
|--------------------|------------|------------|
| <b>Geplant:</b>    | 19.10.2017 | M. Hornung |
| <b>Gezeichnet:</b> | 19.10.2017 | M. Hornung |
| <b>Geprüft:</b>    | 19.10.2017 | S. Reuther |

|                              |                                    |
|------------------------------|------------------------------------|
| <b>Inhalt / Bezeichnung:</b> | Detailkarte 08<br>Lützelebern 1, 2 |
|------------------------------|------------------------------------|

|                |          |                 |      |
|----------------|----------|-----------------|------|
| <b>Status:</b> | Freigabe | <b>Version:</b> | v1.0 |
|----------------|----------|-----------------|------|

|                      |         |               |          |
|----------------------|---------|---------------|----------|
| <b>Maßstab: (A3)</b> | 1:2.000 | <b>Blatt:</b> | 9 von 21 |
|----------------------|---------|---------------|----------|

Grundkarte © Landesamt für Digitalisierung, Breitband und Vermessung Bayern  
Karte nicht zur Maßentnahme geeignet.

