

Legende

Erschließungsgebiet

- mind. 30 MBit/s Down- und 2 MBit/s Upstream
- mind. 500 MBit/s Down- und 100 MBit/s Upstream

Anschlussart

- Hausanschlüsse mit Hsnr.
- Bauplätze mit Hsnr.
- Hausanschlüsse ohne Hsnr.

Reuther NetConsulting
Glasfaser - Internet - Digitalisierung



Planung: Reuther NetConsulting
Am Korbühl 46
96231 Bad Staffelstein
Tel.: +49 (0) 9573 / 23 990 - 0
Fax: +49 (0) 9573 / 23 990 - 19
eMail: info@r-nc.de
Web: www.r-nc.de

Auftraggeber: Stadt Ebern
Rittergasse 3
96106 Ebern

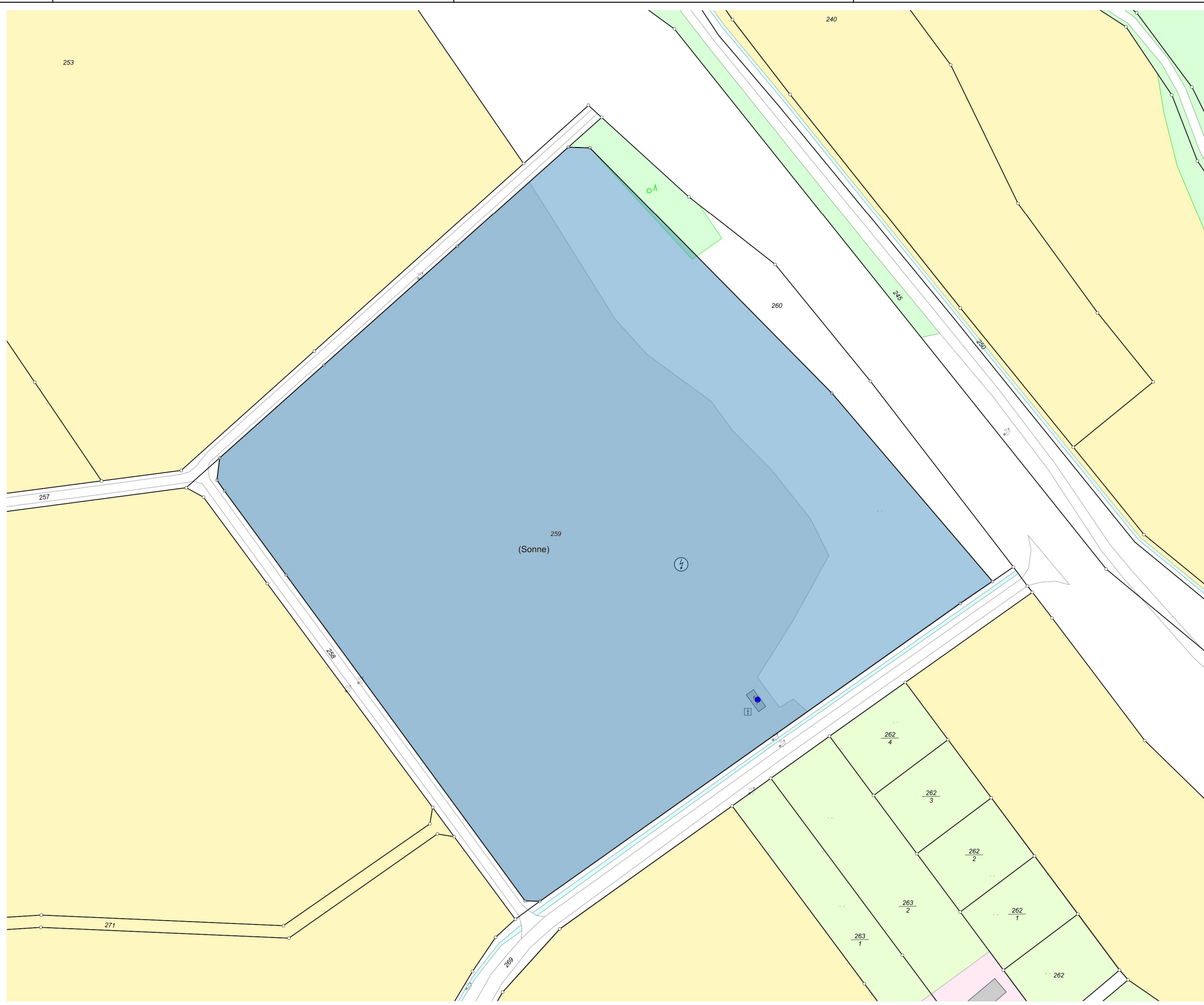
	Datum:	Name:
Geplant:	19.10.2017	M. Hornung
Gezeichnet:	19.10.2017	M. Hornung
Geprüft:	19.10.2017	S. Reuther

Inhalt / Bezeichnung: Detailkarte 17
Albersdorfer Mühle 1

Status: Freigabe **Version:** v1.0

Maßstab: (A3) 1:2.000 **Blatt:** 18 von 21

Grundkarte © Landesamt für Digitalisierung, Breitband und Vermessung Bayern
Karte nicht zur Maßentnahme geeignet.



Legende

Erschließungsgebiet

- mind. 30 MBit/s Down- und 2 MBit/s Upstream
- mind. 500 MBit/s Down- und 100 MBit/s Upstream

Anschlussart

- Hausanschlüsse mit Hsnr.
- Bauplätze mit Hsnr.
- Hausanschlüsse ohne Hsnr.

Reuther NetConsulting
 Glasfaser - Internet - Digitalisierung

Planung:	Reuther NetConsulting Am Korbühl 46 96231 Bad Staffelstein Tel.: +49 (0) 9573 / 23 990 - 0 Fax: +49 (0) 9573 / 23 990 - 19 eMail: info@r-nc.de Web: www.r-nc.de
-----------------	---

Auftraggeber:	Stadt Ebern Rittergasse 3 96106 Ebern
----------------------	---


	Datum:	Name:
Geplant:	19.10.2017	M. Hornung
Gezeichnet:	19.10.2017	M. Hornung
Geprüft:	19.10.2017	S. Reuther

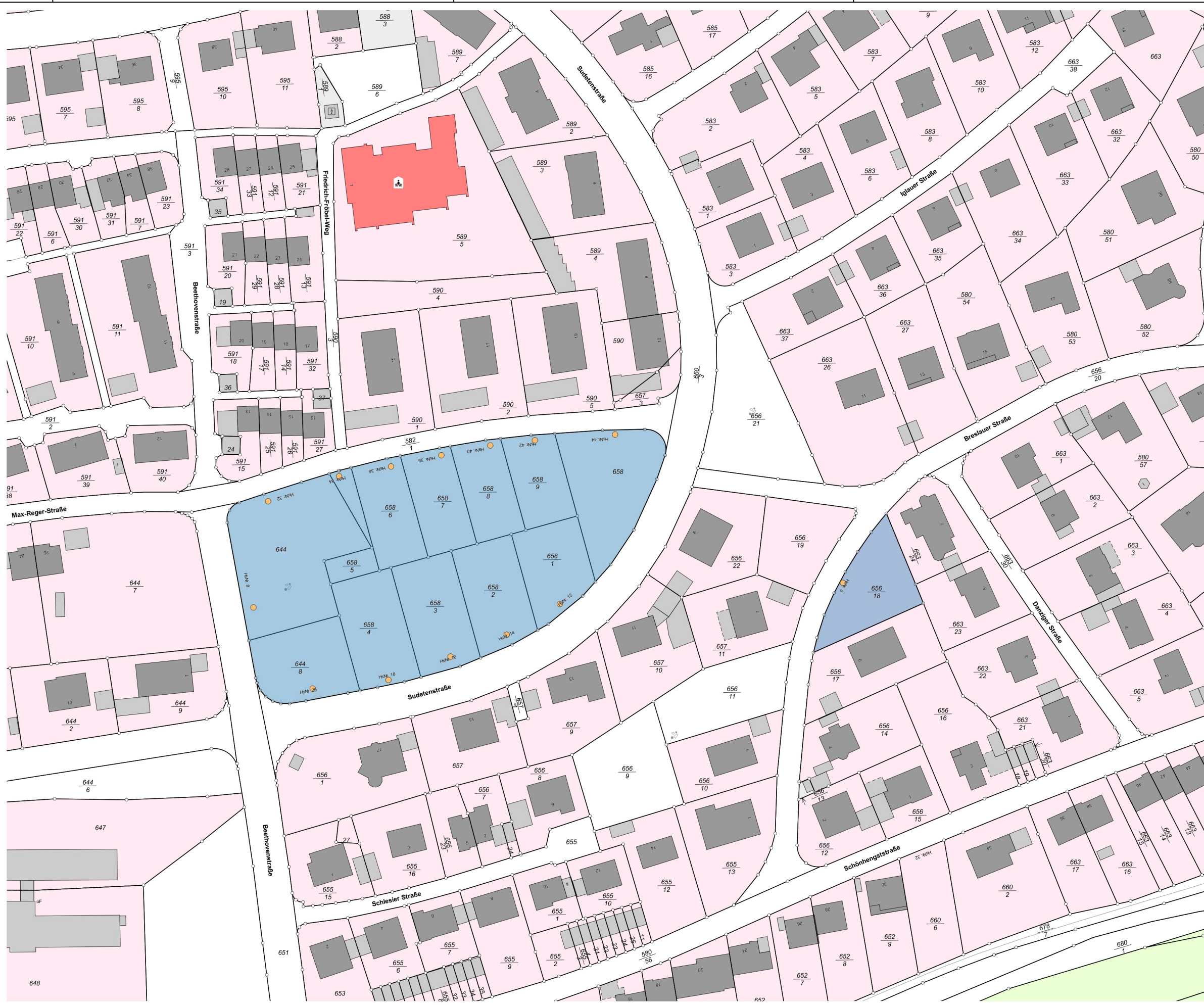
Inhalt / Bezeichnung:	Detailkarte 18 Solarpark (nördl. Jessendorf)
------------------------------	---

Status:	Freigabe	Version:	v1.0
----------------	----------	-----------------	------

Maßstab: (A3)	1:2.000	Blatt:	19 von 21
----------------------	---------	---------------	-----------

Grundkarte © Landesamt für Digitalisierung, Breitband und Vermessung Bayern
 Karte nicht zur Maßentnahme geeignet.





- ### Legende
- Erschließungsgebiet**
- mind. 30 MBit/s Down- und 2 MBit/s Upstream
 - mind. 500 MBit/s Down- und 100 MBit/s Upstream
- Anschlussart**
- Hausanschlüsse mit HsNr.
 - Bauplätze mit HsNr.
 - Hausanschlüsse ohne HsNr.

Reuther NetConsulting
Glasfaser - Internet - Digitalisierung

Planung: Reuther NetConsulting
Am Kombühl 46
96231 Bad Staffelstein
Tel.: +49 (0) 9573 / 23 990 - 0
Fax: +49 (0) 9573 / 23 990 - 19
eMail: info@r-nc.de
Web: www.r-nc.de

Auftraggeber: Stadt Ebern
Rittergasse 3
96106 Ebern

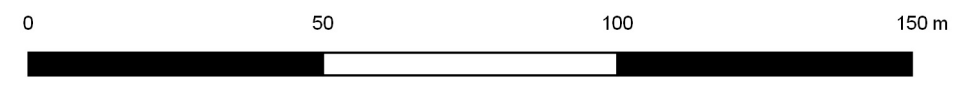
	Datum:	Name:
Geplant:	19.10.2017	M. Hornung
Gezeichnet:	19.10.2017	M. Hornung
Geprüft:	19.10.2017	S. Reuther

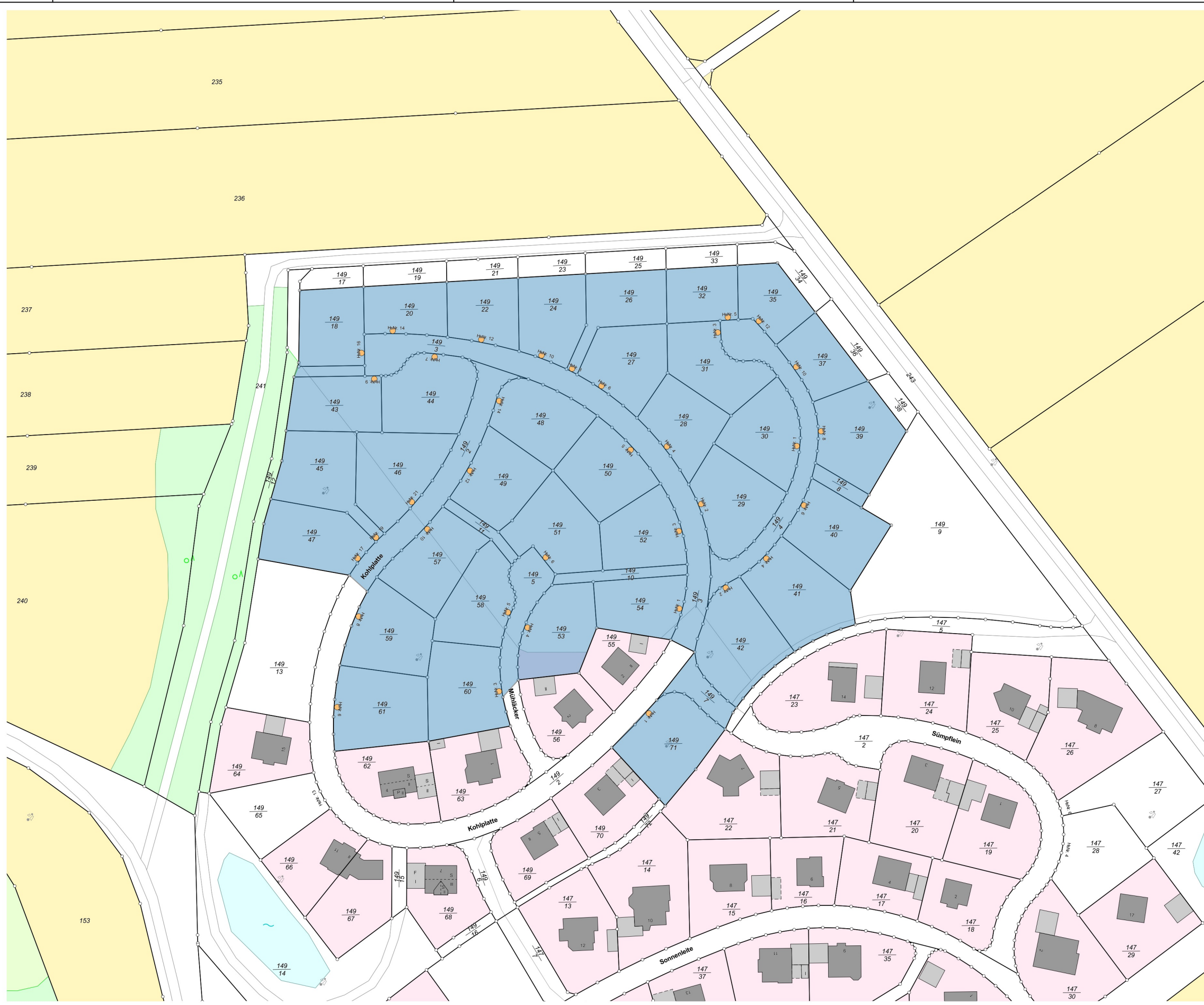
Inhalt / Bezeichnung: Detailkarte 19
Ebern Mitte (Neubaugebiet)

Status: Freigabe **Version:** v1.0

Maßstab: (A3) 1:2.000 **Blatt:** 20 von 21

Grundkarte © Landesamt für Digitalisierung, Breitband und Vermessung Bayern
Karte nicht zur Maßentnahme geeignet.





- Legende**
- Erschließungsgebiet**
- mind. 30 MBit/s Down- und 2 MBit/s Upstream
 - mind. 500 MBit/s Down- und 100 MBit/s Upstream
- Anschlussart**
- Hausanschlüsse mit Hsnr.
 - Bauplätze mit Hsnr.
 - Hausanschlüsse ohne Hsnr.

Reuther NetConsulting
 Glasfaser - Internet - Digitalisierung

Planung: Reuther NetConsulting
 Am Korbühl 46
 96231 Bad Staffelstein
 Tel.: +49 (0) 9573 / 23 990 - 0
 Fax: +49 (0) 9573 / 23 990 - 19
 eMail: info@r-nc.de
 Web: www.r-nc.de

Auftraggeber: Stadt Ebern
 Rittergasse 3
 96106 Ebern

	Datum:	Name:
Geplant:	19.10.2017	M. Hornung
Gezeichnet:	19.10.2017	M. Hornung
Geprüft:	19.10.2017	S. Reuther

Inhalt / Bezeichnung: Detailkarte 20
 Untereppach (Neubaugebiet)

Status: Freigabe **Version:** v1.0

Maßstab: (A3) 1:2.000 **Blatt:** 21 von 21

Grundkarte © Landesamt für Digitalisierung, Breitband und Vermessung Bayern
 Karte nicht zur Maßentnahme geeignet.